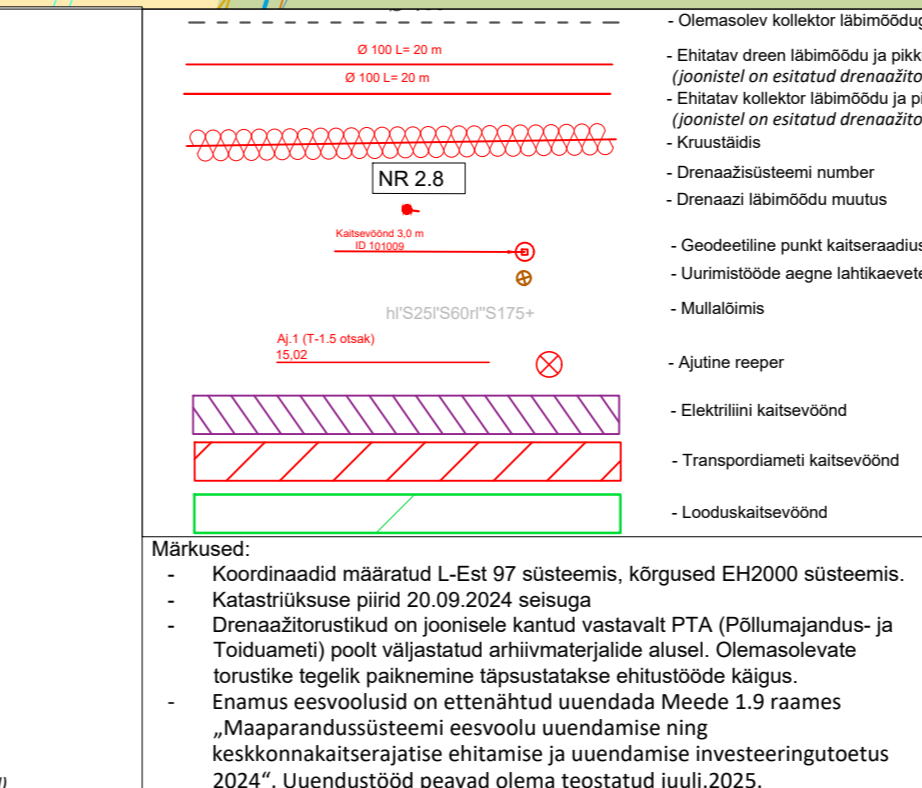
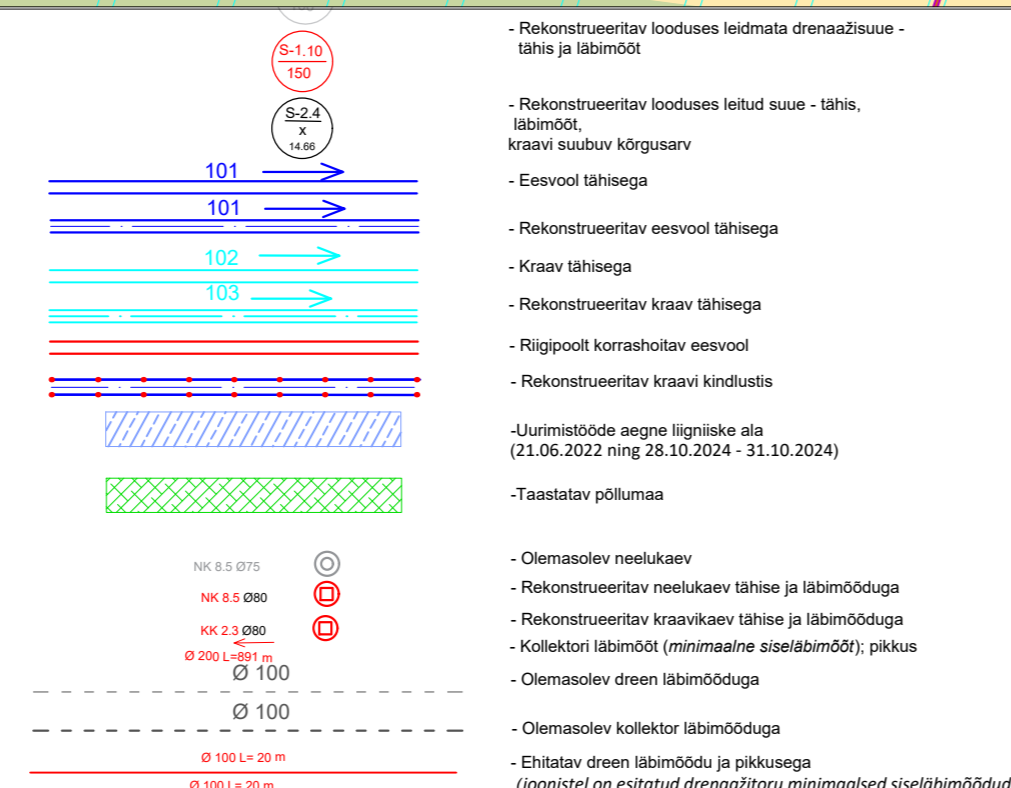
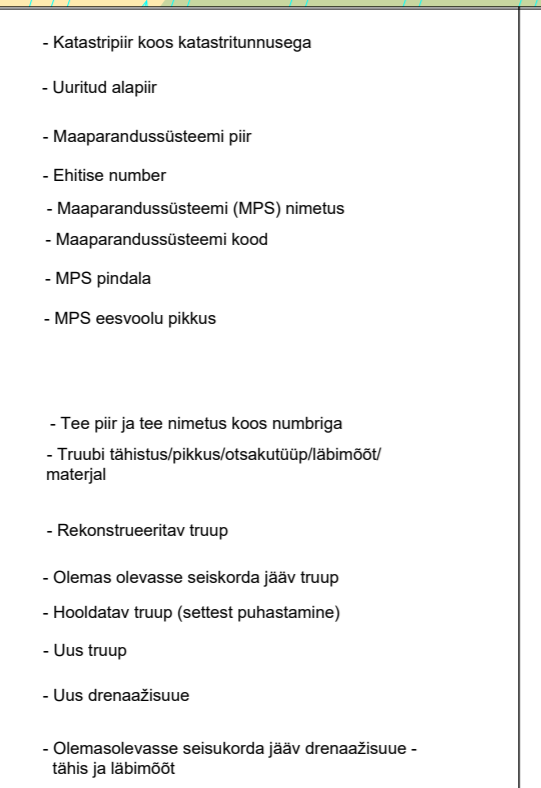


LEPPEMÄRGID

- Katsastippli koos katealitrinnusega
- Uuritav alapiir
- Maaparandussüsteemi piir
- Ehitise number
- Maaparandussüsteemi (MPS) nimetus
- Maaparandussüsteemi kood
- MPS pindala
- MPS eesvoolu pikkus
- Tee pilt ja tee nimetus koos numbriga
- Trüübi tähtsus/pikkus/otsakulüp/läbimõõt materjal
- Rekonstrueeritav trüüp
- Olemasolevas seisukorras jääv trüüp
- Hooldatav trüüp (settest puhastamine)
- Uus trüüp
- Uus дренаažisus
- Olemasolevas seisukorras jääv дренаažisus - tahvis ja läbimõõt



Märkused:

- Koordinaadid määratud L-Est 97 süsteemis, kõrgused EH2000 süsteemis.
- Katastrirüksuse piirid 20.09.2024 seisuga
- Drenaazitorustikud on joonisele kantud vastavalt PTA (Põllumajandus- ja Toidumajandus) pooli väljastatud erihivimaterjalide alusel. Olemasolevate torustike tegelik paiknemine täpsustatakse ehitusdokumendis.
- Enamus eesvoolusid on ettenähtud uuendada Meede 1.9 raames „Maaparandussüsteemi eesvoolu uuendamise ning keskkonnakaitserajatis ehitamise ja uuendamise investeeringutoetus 2024“. Uuendustööd peavad olema teostatud juuli.2025.

Projekti autor: Priit Asi	Projekt: METSAGRUPP OÜ MAADEL	Mõõtkava: 1:2000	Leht: 2
Projektitehing: Emili Tamar	Projektitehing: METSAGRUPP OÜ MAADEL	Mõõtkava: 1:2000	Leht: 2
Vastutav spetsialist: Priit Asi	Projektitehing: METSAGRUPP OÜ MAADEL	Mõõtkava: 1:2000	Leht: 2